



**DECISION N° 2020-OT-0014 PORTANT MODIFICATION DU TERRITOIRE  
CYNEGETIQUE DE L'ASSOCIATION COMMUNALE DE CHASSE AGREEE DE  
SAINT LEGER LA MONTAGNE  
SUITE A UNE OPPOSITION CYNEGETIQUE**

Le président de la Fédération Départementale des Chasseurs de la Haute-Vienne,

Vu les articles L. 422-10 à L. 422-15, L. 422-18 à L. 422-20, R. 422-24 et R. 422-52 à R. 422-59 du Code de l'environnement,

Vu l'arrêté préfectoral en date du 26/08/1971 portant agrément de l'ACCA de SAINT LEGER LA MONTAGNE,

Vu l'arrêté préfectoral en date du 08/03/2012 fixant la liste des parcelles devant être soumises à l'action de l'Association Communale de Chasse Agréée (ACCA) de SAINT LEGER LA MONTAGNE,

Vu le courrier adressé le 12/03/2020 par le GF de VIEILLECOUR représenté par M. Jean-Claude LANDAIS sollicitant le retrait de ses parcelles au territoire de l'ACCA de SAINT LEGER LA MONTAGNE,

Vu le courrier adressé le 15/07/2021 au Président de l'ACCA de SAINT LEGER LA MONTAGNE, lui demandant de formuler son avis sur la demande d'opposition cynégétique,

**DECIDE**

**ARTICLE 1** Sont retirées du territoire cynégétique de l'ACCA de SAINT LEGER LA MONTAGNE, à compter du 28/09/2021, les parcelles désignées ci-dessous, à l'exception des parties de parcelles incluses dans le périmètre des 150 mètres autour de toute habitation qui en sont exclues au titre de l'article L 422-10 1° du Code de l'environnement :

Propriétaire	Section	N° de parcelle cadastrale	Superficie (Ha)
GF DE VIEILLECOUR	0A	0159	0.0890
	0A	0160	0.1705
	0A	0163	0.0326
	0A	0164	0.1972
	0A	0165	1.1140
	0A	0168	0.8195
	0A	0169	0.8723
	0A	0172	0.3750
	0A	0173	0.2230
	0A	0174	0.1922
	0A	0175	0.4950
	0A	0176	0.4240
	0A	0177	0.4376
	0A	0178	0.8313
	0A	0179	0.5170
	0A	0180	0.1350
	0A	0181	0.1270
	0A	0187	0.2232
	0A	0188	0.0033
	0A	0189	0.0628
0A	0190	0.0575	
0B	0191	0.0820	
0B	0192	0.0850	
0B	0193	0.2200	
0B	0194	0.2590	

OB	0195	0.1430
OB	0196	0.0780
OB	0197	0.0950
OB	0198	0.0995
OB	0199	0.0515
OB	0200	0.1430
OB	0201	0.1740
OB	0202	0.2000
OB	0203	0.1070
OB	0204	0.1342
OB	0205	0.0920
OB	0207	0.1838
OB	0208	0.2320
OB	0209	0.2768
OB	0210	0.2080
OB	0211	0.1275
OB	0212	0.0512
OB	0213	0.3883
OB	0214	0.1243
OB	0215	0.1020
OB	0217	0.2696
OB	0220	0.1761
OB	0223	0.6292
OB	0224	0.6370
OB	0225	0.6170
OB	0226	0.6811
OB	0227	0.3130
OB	0228	0.3013
OB	0229	0.2610
OB	0230	0.2680
OB	0231	0.2550
OB	0232	0.2550
OB	0233	0.2310
OB	0234	0.2490
OB	0235	0.4970
OB	0236	0.4940
OB	0237	0.2480
OB	0238	0.2490
OB	0239	0.3010
OB	0240	0.2510
OB	0241	0.2600
OB	0242	0.3230
OB	0243	1.3560
OB	0244	0.8316
OB	0245	0.9265
OB	0246	2.4090
OB	0247	1.0963
OB	0248	1.0372
OB	0249	1.1065
OB	0250	2.1413
OB	0251	1.0160
OB	0252	0.9532
OB	0253	0.9450
OB	0254	2.6250
OB	0255	1.0180
OB	0256	1.7950
OB	0257	1.3355
OB	0258	1.0960
OB	0259	0.5440
OB	0260	1.0880
OB	0261	1.0090
OB	0262	1.0040
OB	0263	1.0250
OB	0264	0.4554

0B	0265	0.4725
0B	0266	0.8606
0B	0267	0.9778
0B	0268	0.9170
0B	0269	1.3697
0B	0270	1.2900
0B	0271	0.9080
0B	0272	0.8600
0B	0273	0.8625
0B	0274	0.4233
0B	0275	0.4001
0B	0276	0.3230
0B	0277	0.1310
0B	0278	0.3215
0B	0279	0.0946
0B	0280	0.0213
0B	0281	0.0899
0B	0282	0.0793
0B	0283	0.0393
0B	0284	0.3599
0B	0285	0.1666
0B	0286	0.1234
0B	0287	0.0098
0B	0288	0.0921
0B	0289	0.0621
0B	0290	0.0804
0B	0291	0.2420
0B	0292	0.0399
0B	0293	0.1047
0B	0294	0.1629
0B	0295	0.1645
0B	0296	0.1979
0B	0297	0.4773
0B	0298	0.1000
0B	0299	0.1941
0B	0300	0.1896
0B	0301	0.2156
0B	0302	0.2222
0B	0303	0.2744
0B	0304	0.6691
0B	0305	2.9535
0B	0306	0.7190
0B	0307	0.7010
0B	0308	0.7820
0B	0309	0.7340
0B	0310	1.4011
0B	0311	0.7960
0B	0312	0.6735
0B	0313	0.7500
0B	0314	0.6580
0B	0315	0.6719
0B	0317	0.0950
0B	0318	0.1160
0B	0319	0.0720
0B	0320	0.1472
0B	0321	0.1316
0B	0322	0.6282
0B	0323	0.2350
0B	0335	0.0950
0B	0336	0.1210
0B	0337	0.3610
0B	0338	0.2119
0B	0339	0.2085

OB	0340	0.0640
OB	0341	0.0633
OB	0342	0.3940
OB	0343	0.2218
OB	0344	0.0645
OB	0345	0.0982
OB	0346	0.1763
OB	0347	0.1780
OB	0348	0.2191
OB	0349	0.1343
OB	0429	0.4392
OB	0430	0.4502
OB	0431	0.6451
OB	0432	0.6650
OB	0452	0.0728
OB	0687	0.2535
OB	0688	0.1692
OB	0689	0.1280
OB	0690	0.1552
OB	0691	0.1602
OB	0692	0.2110
OB	0694	0.4975
OB	0695	0.3927
OB	0696	0.3418
OB	0697	0.2260
OB	0698	0.2552
OB	0699	0.1413
OB	0700	0.1175
OB	0701	0.1866
OB	0702	0.4605
OB	0703	0.2255
OB	0704	0.3002
OB	0705	0.3411
OB	0706	0.3395
OB	0707	0.6610
OB	0708	0.3670
OB	0939	0.1323
OB	0940	0.1272
OB	0941	0.1928
OB	0942	0.6555
OB	0943	0.1508
OB	0944	0.4530
OB	0945	0.2940
OB	0946	0.3535
OB	0949	0.4735
OB	0951	0.0739
OB	0952	0.8625
OB	0953	0.1310
OB	0954	0.5440
OB	0955	1.3355
OB	0957	0.2260
OB	0958	0.1280
SUPERFICIE TOTALE:		89.4380 Ha

La présente décision complète la décision n° 2020-OT-0014-BIS portant opposition sur la commune de BERSAC SUR RIVALIER pour une surface totale de 91.3458 Ha.

Un plan de situation des parcelles est joint à la présente décision en annexe.

**ARTICLE 2** Les personnes ayant formulé opposition sont tenues de procéder à la signalisation de leurs terrains placés en dehors de l'ACCA, matérialisant ainsi l'interdiction d'y chasser. Le propriétaire ou détenteur du droit de chasse est tenu de signaler les limites de son terrain concerné par l'opposition au moyen de pancartes et de faire procéder à la destruction des animaux susceptibles d'occasionner des dégâts et à la régulation des espèces sur son fond qui causent des dégâts.

**ARTICLE 3** Cette décision peut faire l'objet d'un recours gracieux ou d'un recours contentieux devant la juridiction administrative territorialement compétente dans un délai de deux mois à compter de sa publication au répertoire des actes officiels de la Fédération.


**ARTICLE 4** La présente décision sera notifiée au Président de l'ACCA de SAINT LEGER LA MONTAGNE ainsi qu'au GF de VIEILLECOUR représenté par M. Jean-Claude LANDAIS.

**ARTICLE 5** La présente décision sera publiée au répertoire des actes officiels de la Fédération départementale et sera affichée pendant au moins 10 jours à la mairie de SAINT LEGER LA MONTAGNE.

**ARTICLE 6** Le préfet de la Haute-Vienne,  
Le directeur départemental des territoires de la Haute-Vienne,  
Le maire de SAINT LEGER LA MONTAGNE,  
Le chef du service départemental de l'Office Français de la Biodiversité,  
Le président de l'association communale de chasse agréée de SAINT LEGER LA MONTAGNE, sont chargés, chacun en ce qui le concerne, de l'exécution de la présente décision.


À Panazol, le 28/09/2021

Le Président de la Fédération Départementale des Chasseurs de la Haute-Vienne

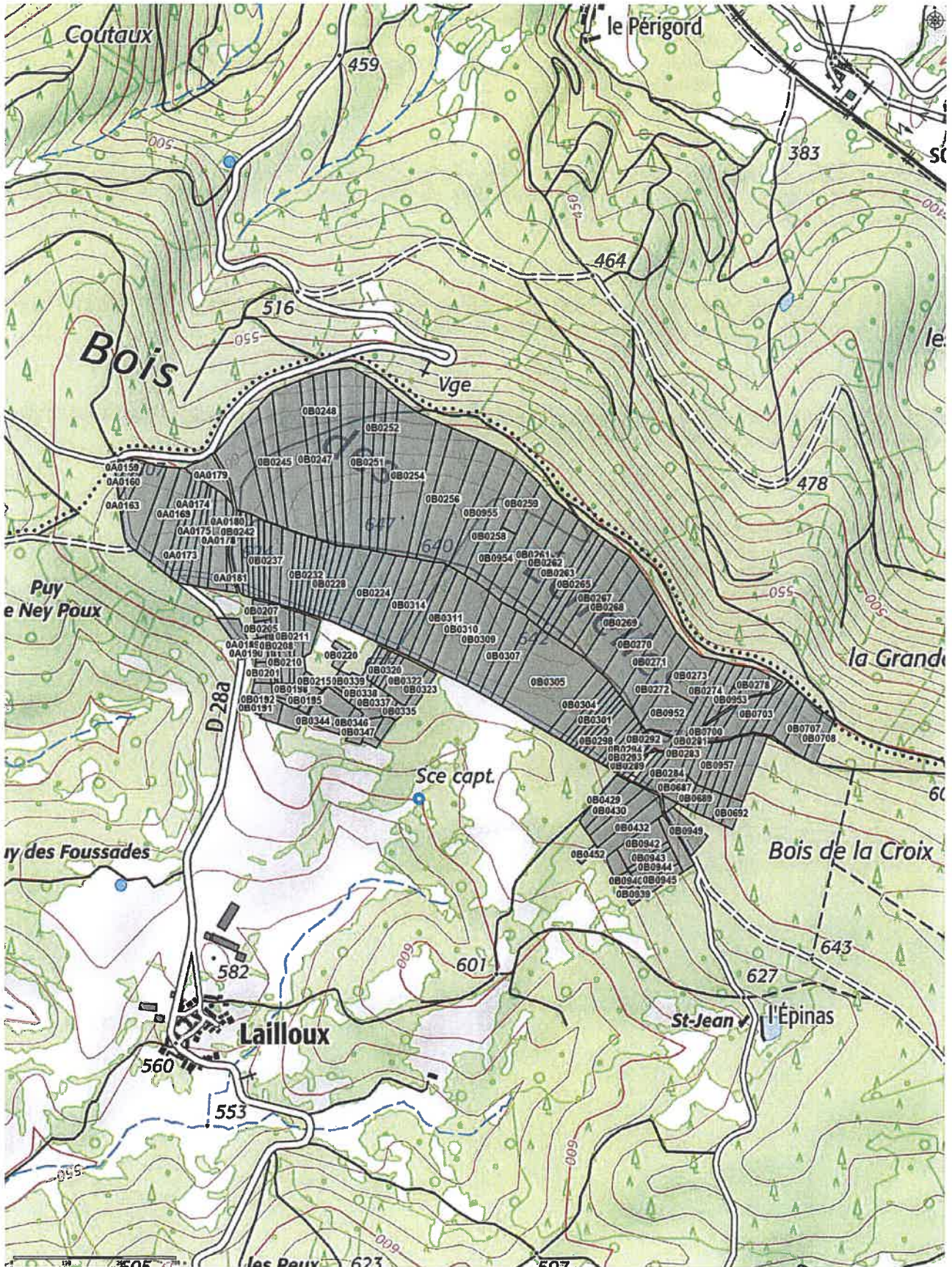


Christian GROLEAU

affiche le 4 octobre 2021



Annexe  
Plan de situation



Source IGN SCAN25