



Paysage Réservoir Biodiversité Filtration Stockage

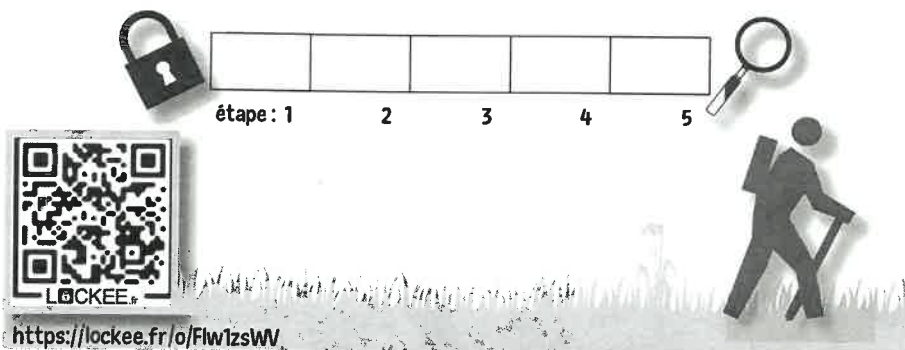
Journées mondiales des zones humides

Animation éphémère et autonome autour de l'étang de Jonas sur la commune d'Ambazac.

A l'occasion des journées mondiales des Zones Humides, le Syndicat d'Aménagement du Bassin de la Vienne et la commune d'Ambazac vous proposent une animation originale pour partir à la découverte des milieux naturels qui entourent le plan d'eau. Chêne, truite, héron et campagnol vont vous accompagner le long de ce parcours...

- 💧 **Lieu de rendez vous :**
étang de Jonas, au bout de la chaussée (numéro D sur le plan)
- 💧 **Durée de l'activité / distance à parcourir / Public :**
environ 1h30 / 3 km / tout public
- 💧 **Matériel :**
stylo, carnet, chaussures de marche, bottes, jumelles pour les plus curieux.
- 💧 **But du Jeu :**
retrouver une espèce emblématique des zones humides et déverouiller un cadenas numérique.
- 💧 **Le jeu :**

Pour reconstituer le code du cadenas vous devez trouver les cinq chiffres qui le compose. Un chiffre est à retrouver à chaque étape. Le tour de l'étang permet de rejoindre les 5 étapes (consulter ces étapes sur le plan du parcours). Soyez curieux et observateur, le chiffre peut être suspendu à une branche, dissimulé dans la végétation, caché dans le texte du panneau sous la forme d'une énigme...



En cas de besoin vous pouvez nous contacter au 06-79-39-04-54



Paysage Réservoir Biodiversité Filtration Stockage

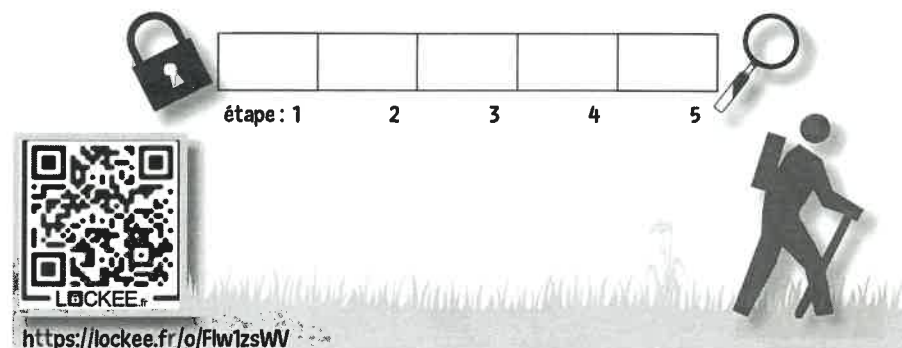
Journées mondiales des zones humides

Animation éphémère et autonome autour de l'étang de Jonas sur la commune d'Ambazac.

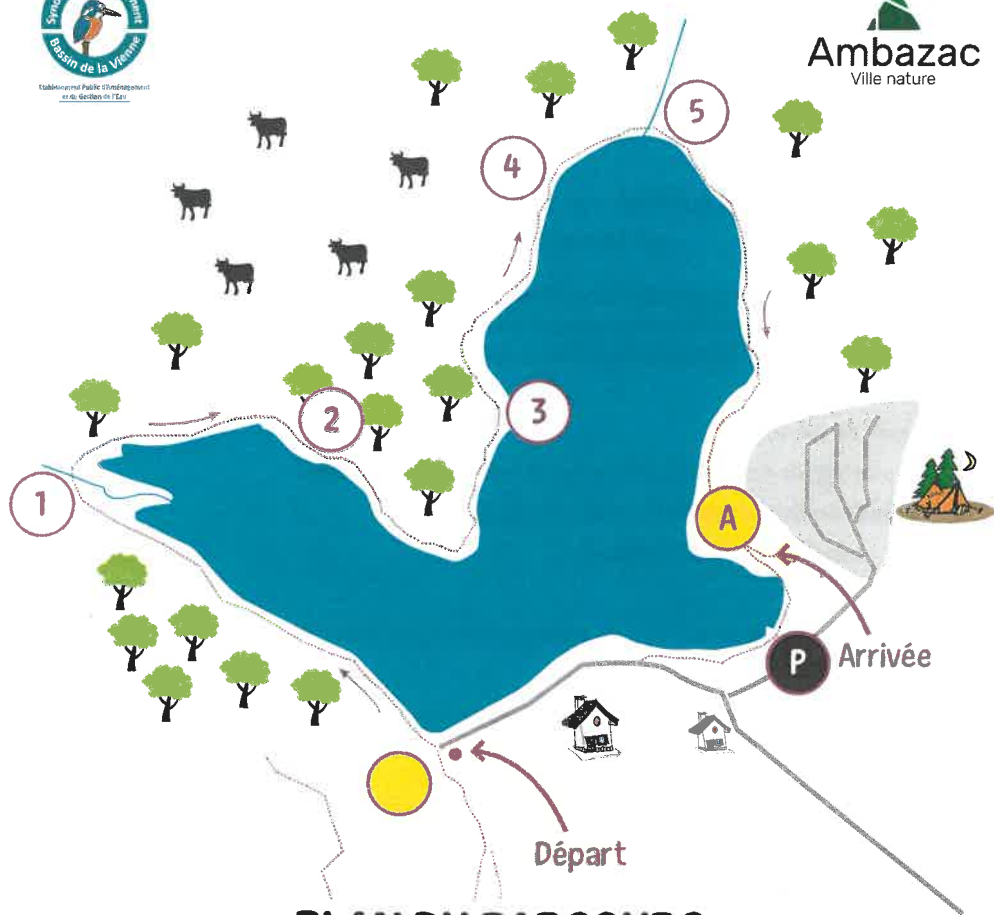
A l'occasion des journées mondiales des Zones Humides, le Syndicat d'Aménagement du Bassin de la Vienne et la commune d'Ambazac vous proposent une animation originale pour partir à la découverte des milieux naturels qui entourent le plan d'eau. Chêne, truite, héron et campagnol vont vous accompagner le long de ce parcours...

- 💧 **Lieu de rendez vous :**
étang de Jonas, au bout de la chaussée (numéro D sur le plan)
- 💧 **Durée de l'activité / distance à parcourir / Public :**
environ 1h30 / 3 km / tout public
- 💧 **Matériel :**
stylo, carnet, chaussures de marche, bottes, jumelles pour les plus curieux.
- 💧 **But du Jeu :**
retrouver une espèce emblématique des zones humides et déverouiller un cadenas numérique.
- 💧 **Le jeu :**

Pour reconstituer le code du cadenas vous devez trouver les cinq chiffres qui le compose. Un chiffre est à retrouver à chaque étape. Le tour de l'étang permet de rejoindre les 5 étapes (consulter ces étapes sur le plan du parcours). Soyez curieux et observateur, le chiffre peut être suspendu à une branche, dissimulé dans la végétation, caché dans le texte du panneau sous la forme d'une énigme...



En cas de besoin vous pouvez nous contacter au 06-79-39-04-54



PLAN DU PARCOURS

D Départ de l'animation

A Fin de l'animation

1 Les étapes du parcours

P Parking

 Hameau

 Camping

 Forêt

 Pré



PLAN DU PARCOURS

D Départ de l'animation

A Fin de l'animation

1 Les étapes du parcours

P Parking

 Hameau

 Camping

 Forêt

 Pré